



โรงเรียนบ้านกฐา (แวง)
สำนักงานเขตพื้นที่การศึกษาประถมศึกษานราธิวาส เขต2

ประวัติศาสตร์ ท้องถิ่น





บ้าน กุวา

หมู่ที่ 5 ต.แวง จ.แวง จ.ยารวิลาส

คำนำ

เอกสารประกอบการเรียน รายวิชาประวัติศาสตร์ท้องถิ่น ได้เรียบเรียงขึ้น
อย่างเป็นระบบ ครอบคลุมเนื้อหาสาระที่สำคัญที่เกี่ยวกับท้องถิ่นของอำเภอแวง
เพื่อใช้เป็นเอกสารประกอบการเรียนให้กับนักเรียนและครูผู้สอน มุ่งเน้นให้ผู้
เรียนมีความรู้ความเข้าใจในเนื้อหา

เอกสารประกอบการเรียนเล่มนี้ ได้แบ่งเนื้อหาการเรียนไว้ 3 หน่วย ได้แก่
หน่วยที่ 1 แวงบ้านเรา หน่วยที่ 2 แหล่งเรียนที่สำคัญของอำเภอแวง และ หน่วย
ที่ 3 กุวาที่รัก คณะผู้จัดทำหวังเป็นอย่างยิ่งว่า เอกสารประกอบการเรียนเล่มนี้
คงอำนวยความสะดวกต่อการเรียนตามสมควร หากท่านที่นำไปใช้มีข้อเสนอแนะ
คณะผู้จัดทำยินดีรับฟังข้อคิดเห็นต่าง ๆ และขอบคุณมา ณ โอกาสนี้

คณะผู้จัดทำ

31 มีนาคม 2568

สารบัญ

01

แวงบ้านเรา

ความเป็นมาอำเภอแวง	03
คำขวัญ	04
อาณาเขตติดต่อ	05
เขตการปกครอง	06
การปกครองส่วนท้องถิ่น	07
วัฒนธรรม	08

02


แหล่งเรียนรู้อำเภอแวง

ที่ว่าการอำเภอแวง	03
อุทยานป่าฮาลา-บาลา	04
ฟาร์มตัวอย่างบ้านปลุกกาปะ	05
โรงเรียนชาวนา	06

03


ภูวาทิรัก

ความเป็นมา	03
อาณาเขต	04
ลักษณะภูมิประเทศ-อากาศ	05
จำนวนครัวเรือน	10
การประกอบอาชีพ/รายได้	10
บุคคลสำคัญ-แบบอย่าง	10



หน่วยที่ 1

แฉิ่งบ้าน (๕๗)



แวงบ้านเรา

อำเภอแวงเดิมชื่อ “อำเภอโตะโม้ะ” ตั้งเมื่อประมาณ พ.ศ.2445 อยู่ที่บ้านโตะโม้ะ หมู่ที่ 3 ตำบลภูเขาทอง อำเภอสุคิริน จังหวัดนราธิวาส

ในปัจจุบัน แต่เดิมเป็นท้องที่ทุรกันดาร การคมนาคมใช้ทางเดินเท้าและช้าง ราษฎรชาวไทยและต่างประเทศมาตั้งบ้านเรือนเพื่อขุดแร่ทองคำอยู่เป็นจำนวนมากคำว่า “โตะโม้ะ” เป็นคำพื้นเมืองแปลว่า ตำ ทิม หรือกระแทก ประมาณปี พ.ศ. 2478 ได้ย้ายที่ว่าการอำเภอโตะโม้ะ มาตั้งอยู่ที่ตำบล ขอละเาะ ซึ่งอยู่คนละฝั่งคลอง กับที่ตั้งอำเภอในปัจจุบันและลดฐานะเป็นกิ่งอำเภอ ชื่อว่า กิ่งอำเภอปาโจ ต่อมาได้ยุบเลิกกิ่งอำเภอปาโจเป็นตำบลภูเขาทองในปัจจุบัน ปี พ.ศ.2482 ได้ย้ายที่ว่าการอำเภอมาตั้งอยู่ที่บ้านแวง ซึ่งเป็นที่ตั้งอำเภอ ในปัจจุบันและได้เปลี่ยนชื่อจากอำเภอโตะโม้ะ เป็นอำเภอแวง เมื่อ พ.ศ. 2496



อาณาเขตพื้นที่ติดต่อ

ทิศเหนือ ติดต่อกับอำเภอสุหงปาดี และ อำเภอสุหงโก-ลก

ทิศใต้ ติดต่อกับอำเภอตะเนาะแมเราะ รัฐกลันตัน ประเทศมาเลเซีย

ทิศตะวันออก ติดต่อกับอำเภอปาเสมัส รัฐกลันตัน ประเทศมาเลเซีย

ทิศตะวันตก ติดต่อกับอำเภอสุคิริน

อำเภอแวงอยู่ห่างจากศาลากลางจังหวัดนราธิวาส

เป็นระยะทาง 86 กิโลเมตร

มีเนื้อที่ประมาณ 347 ตารางกิโลเมตร หรือประมาณ 217,047 ไร่

คิดเป็นร้อยละ 7.76 ของพื้นที่จังหวัดนราธิวาส

คำขวัญของอำเภอแวง

“ไม่งาม น้ำตก นกเงือก”





การแบ่งเขต การปกครอง

การปกครองของอำเภอแวงมี 6 ตำบล 46 หมู่บ้าน ได้แก่

1.แวง (Waeng) 7 หมู่บ้าน

2.กายุคละ (Kayu Khla) 9 หมู่บ้าน

3.ขอเลาะ (Kholo) 7 หมู่บ้าน

4.โละจูด (Lochut) 9 หมู่บ้าน

5.แม่ดง (Mae Dong) 7 หมู่บ้าน

6.เอราวัณ (Erawan) 7 หมู่บ้าน



ข้อมูลความจำเป็นพื้นฐาน ระดับอำเภอ อำเภอแวง จังหวัดนราธิวาส
มีครัวเรือนทั้งหมด 11,478 ครัวเรือน



เพศชาย 20,175 คน เพศหญิง 20,552 คน

จำนวนประชากรที่อาศัยอยู่จริงทั้งหมด 40,727 คน



รายได้เฉลี่ยของประชากร/คน/ปี เฉลี่ยคนละ 52,374.04 บาท





การปกครอง ส่วนท้องถิ่น



องค์การบริหารส่วนตำบลเวียง
ครอบคลุมพื้นที่ตำบลเวียง (เฉพาะนอกเขต
เทศบาลตำบลเวียง)



เทศบาลตำบลเวียง
ครอบคลุมพื้นที่บางส่วน
ของตำบลเวียง



องค์การบริหารส่วนตำบลลาภุคละ
ครอบคลุมพื้นที่ตำบลลาภุคละทั้งตำบล



องค์การบริหารส่วนตำบลโละจูด
ครอบคลุมพื้นที่ตำบลโละจูด
(เฉพาะนอกเขตเทศบาลตำบลบูเก๊ะตา)



องค์การบริหารส่วนตำบลขอเลาะ
ครอบคลุมพื้นที่ตำบลขอเลาะทั้งตำบล



เทศบาลบูเก๊ะตา
ครอบคลุมพื้นที่บางส่วนของตำบลโละจูด



องค์การบริหารส่วนตำบลเอราวัณ
ครอบคลุมพื้นที่ตำบลเอราวัณทั้งตำบลจำนวน
ประชากร

วัฒนธรรม แคว=วิถีชีวิต

อำเภอเวียง จังหวัดนราธิวาส เป็นพื้นที่ที่มีวัฒนธรรมและวิถีชีวิตที่โดดเด่น ซึ่งได้รับอิทธิพลจากวัฒนธรรมมลายูและศาสนาอิสลามที่เข้มแข็ง ผสมผสานกับวิถีชีวิตแบบไทยพุทธและกลุ่มชาติพันธุ์ต่าง ๆ ที่อาศัยอยู่ร่วมกันอย่างสงบสุข



วิถีชีวิตแบบมลายู ชาวบ้านส่วนใหญ่ นับถือศาสนาอิสลาม และใช้ภาษามลายูถิ่น (ภาษายาวี) ในการสื่อสาร วัฒนธรรมมลายูสะท้อนให้เห็นได้จากวิถีชีวิต การแต่งกาย อาหาร และการประกอบศาสนกิจ



งานประเพณีฮารีรายอ

หลังเดือนรอมฎอน (ถือศีลอด) ชาวมุสลิมจะเฉลิมฉลองวันฮารีรายอ โดยมีการละหมาดร่วมกันที่มีสยิดและเฉลิมฉลองกับครอบครัว และมีการเยี่ยมญาติพี่น้อง โต๊ะครู หรือ ผู้หลักผู้ใหญ่ที่เคารพ นับถือ




พิธีแต่งงานแบบมลายู

การแต่งงานของชาวแคว้มักยึดตามขนบธรรมเนียมอิสลาม โดยมีพิธี "นิกะห์" ซึ่งเป็นการทำสัญญาการแต่งงานต่อหน้าผู้นำศาสนา และมีการจัดงานเลี้ยงแขกที่มาร่วมงาน



ประเพณีลอยกระทง

แม้ว่าจะเป็นที่ที่ชาวมุสลิมอาศัยอยู่มาก แต่ก็ยังมีการจัดประเพณีลอยกระทงของชาวพุทธสะท้อนถึงการอยู่ร่วมกันของคนต่างศาสนา



อาหารพื้นเมือง



นาซิดาแก
(Nasi Dagang)

ข้าวย่ำสูตรพื้นเมืองที่รับประทานคู่กับแกงปลา เป็นอาหารเช้าที่นิยมของคนในพื้นที่



ข้าวย่ำ (นาสิกราบ)

อาหารพื้นบ้านเน้นสมุนไพร นำใบไม้ต่างๆมาผสมกับปลา มะพร้าวคั่ว และใส่น้ำบูดู

โรตีสีจิ้มแกง
แป้งโรตีสวยนุ่มหลายเสิร์ฟ
พร้อมทั้งแกงเนื้อหรือแกงไก่



สถาปัตยกรรมและศาสนา

อำเภอแวง เป็นพื้นที่ที่มีประชากรนับถือศาสนาพุทธและศาสนาอิสลาม ส่วนมากนับถือศาสนาอิสลาม ร้อยละ 95 แต่ทั้งสองศาสนาสามารถอยู่กันได้เหมือนพี่น้องกัน ไม่มีแบ่งแยกมีงานสำคัญๆ ทั้งสองศาสนาช่วยเหลือกันเป็นอย่างดี

สำหรับสถาปัตยกรรมในพื้นที่อำเภอแวงจะทั้ง 2 ศาสนา คือ วัดและมัสยิด ส่วนของศาสนาพุทธจะกระจายอยู่ในพื้นที่นับถือศาสนาพุทธ ส่วนมัสยิดจะมีทุกชุมชนของอำเภอแวง




มัสยิดกลาง อำเภอแวง
มัสยิดดาราม



วัดเขาเข้มทอง
ตั้งอยู่กลางเมืองอำเภอแวง

ศิลปะ = แคล =
งานที่เล่น (มือ)



ดีเกฮูลู

ดีเกฮูลู หรือ ดีเกฮูลู เป็นการละเล่นชั้นบทเป็นเพลงประกอบดนตรีและจังหวะตบมือ มีรากฐานเดิมมาจากคำว่า ลิเก คือการอ่านทำนองเสนาะ และคำว่า ฮูลู ซึ่งหมายถึง ทิศใต้ ซึ่งเมื่อรวมความแล้ว คือ การขับกลอนเป็นทำนองเสนาะจากทิศใต้ บทกลอนที่ใช้ขับเรียกว่า ปันตน หรือ ปาตง ในภาษามลายูถิ่นปัตตานี



มะโย่ง

การแสดง
ละครพื้น
บ้านที่ใช้บท
สนทนาและ
บทเพลง
มลายู

บานอ

กลองบานอ เป็นกลองซิ่งหนังหน้าเดียว มีลักษณะคล้ายกลองรำมะนา แต่มีขนาดใหญ่และยาวเรียวเล็กน้อยไปทางด้านหน้า นิยมทำด้วยไม้เนื้อแข็ง เหนียว ทนทาน และไม้แตกง่าย คือ “ไม้หลุมพอ” มีลักษณะรูปร่างทรงกระบอกกลม หัวท้ายไม้เท่ากัน ภายในตัวกลองกลวงตลอด ด้านหน้าจะโตกว่าด้านหลังเล็กน้อย หนังหุ้มหน้ากลองซึ่งเป็นหนังที่หนาและทนทาน นิยมใช้หนังควาย มีขนาดเส้นผ่าศูนย์กลางประมาณ 45 เซนติเมตร ในส่วนด้านข้างกลองตรึงด้วยเชือกหรือหวายก็ได้ โดยใช้ลิ้มไม้จำนวน 13 อัน ตอกยึดหนังที่หุ้มให้ตึงที่สุด ในส่วนไม้ตีนั้น จะนิยมทำด้วยไม้แข็ง เช่น ไม้หลุมพอ ไม้ลองกอง เป็นต้น โดยมีลักษณะกลมยาวประมาณ 20 เซนติเมตร มีขนาดใช้มือกำได้พอดี ซึ่งด้านปลายที่ใช้ตีพันด้วยด้ายหรือยาง ให้เป็นปมหรือเหมือนไม้ตีฆ้อง และอีกด้านใช้เชือกผูกติดไว้ ทำเป็นบ่วงใช้คล้องมือ เป็นการป้องกันไม่ให้หลุดในขณะที่ตี นอกจากนี้ยังมีแผ่นหนังเป็นวงกลมขนาดเกือบเท่าหนังหุ้มหน้ากลอง นำมาใส่ไว้ภายในตัวกลองด้านท้าย ซึ่งเมื่อเวลาตีแล้วจะได้เกิดเสียงดังก้องกังวาน รูปแบบของกลองบานอทั้ง 7 ใบ จะมีขนาดและรูปแบบที่เหมือนกันทุก ๆ ใบ โดยเสียงของกลองบานอทุกใบจะต้องเป็นเสียงเดียวกัน ในส่วนฐานของบานอมีลักษณะคล้ายกับเรือก้อและ ทำด้วยไม้ที่แข็งแรงและคงทน สามารถที่จะรองรับน้ำหนักของกลองบานอได้ ลักษณะการประโคมของกลองบานอจะมีผู้เล่นสองคนต่อกลองหนึ่งใบ ถ้ากลองเจ็ดใบจะมีผู้เล่นสิบสี่คน

สถานที่ท่องเที่ยว



น้ำตกลีรินธร

น้ำตกที่มีธรรมชาติอุดมสมบูรณ์และเป็นจุดท่องเที่ยวที่สำคัญของอำเภอแว้ง อุทยานแห่งชาติฮาลา-บาลา เป็นผืนป่าที่อุดมสมบูรณ์ มีสัตว์ป่าหายาก และเป็นพื้นที่อนุรักษ์ที่สำคัญของประเทศ



ด่านบูเกะตา

จุดผ่านแดนไปยังประเทศมาเลเซีย เป็นศูนย์กลางการค้าชายแดนที่สำคัญ อำเภอแว้งเป็นพื้นที่ที่มีความหลากหลายทางวัฒนธรรม มีเอกลักษณ์เฉพาะตัวและเป็นศูนย์กลางของวิถีชีวิตชาวมลายูในภาคใต้ของไทยสำหรับ นักท่องเที่ยวที่สนใจสัมผัสวัฒนธรรมและธรรมชาติที่งดงามสามารถเดินทางมาเยี่ยมชมได้ตลอดทั้งปี




หน่วยที่ 2

แฉ่ล่ง / เรียนรุ้สำคัษ
อ่า / ภาอแฉ่ล่ง



ป่าฮาลาแฉะ = ป่าบาลา



ป่าฮาลาและป่าบาลา มีสภาพภูมิประเทศเป็นภูเขาสูงชันสลับซับซ้อนกันเป็นป่าดิบชื้นที่อุดมสมบูรณ์ เป็นต้นน้ำลำธารของแม่น้ำหลายสาย มีสัตว์ป่าสงวนและสัตว์ป่าคุ้มครองที่สำคัญหลายชนิดอาศัยอยู่อย่างชุกชุม ฉะนั้น เพื่อรักษาไว้ซึ่งพันธุ์ของสัตว์ป่าและให้เป็นแหล่งที่อยู่อาศัยของสัตว์ป่าโดยปลอดภัย รวมทั้งเป็นการช่วยป้องกันรักษาต้นน้ำลำธารและป่าไม้ที่มีอยู่ในพื้นที่แห่งนี้ให้คงอยู่ถาวรตลอดไป จึงได้มีพระราชกฤษฎีกากำหนดบริเวณที่ดินป่าแห่งนี้ให้เป็นเขตรักษาพันธุ์สัตว์ป่าฮาลา-บาลา เมื่อปี 2539

ภูมิประเทศ

ตั้งอยู่บนเทือกเขาสันกาลาศีรี ประกอบด้วยพื้นที่ป่า 2 ป่า คือ 1. ป่าบาลา ลักษณะโดยทั่วไป ส่วนใหญ่เป็นภูเขาสูงชัน ความสูงจากระดับน้ำทะเลปานกลางตั้งแต่ 100 - 953 เมตร 2. ป่าฮาลา ลักษณะโดยทั่วไปเป็นเขาสูงชันมีภูเขาสูงต่ำสลับซับซ้อนติดต่อกัน มีความลาดชันสูง มีความสูงจากระดับน้ำทะเลปานกลางตั้งแต่ 100-1,490 เมตร ภูมิอากาศ ลักษณะภูมิอากาศมี 2 ฤดู คือ ฤดูฝนและฤดูร้อน โดยฤดูฝนจะเริ่มตั้งแต่เดือนกรกฎาคม ถึงเดือนกุมภาพันธ์ และฤดูร้อนเริ่มตั้งแต่เดือนมีนาคมถึง เดือนมิถุนายน โดยมีลมมรสุมเป็นปัจจัยในการก่อให้เกิดปริมาณน้ำฝนที่แตกต่างกันในแต่ละเดือน

ความหลากหลายชนิดของสัตว์ป่า

สัตว์เลี้ยงลูกด้วยนม 179 ชนิด นก 384 ชนิด สัตว์สะเทินน้ำสะเทินบก 61 ชนิด สัตว์เลื้อยคลาน 130 ชนิด ไก่ลู่สูญพันธุ์อย่างยิ่ง (CR) 6 ชนิด ได้แก่ กระรอกสามสี ชะนีมือดำ นากใหญ่จมูกขน แมวป่า แมวป่าหัวแบน และอีเห็นน้ำ ไก่ลู่สูญพันธุ์ (EN) 9 ชนิด ได้แก่ กระจงควาย กระรอกหางม้าใหญ่ เก้งหม้อ ชะมดแผงสันหางดำ ช้างป่า แมวลายหินอ่อน สมเสร็จ เสือโคร่ง และอีเห็นลายพาดมีแนวโน้มน่าสูญพันธุ์ (NU) 37 ชนิด เช่น กระต๊อบ กระรอกดินหลังลาย ค่างดำ ค่างแว่นถิ่นใต้ ชะนีธรรมดา ชะมดแปลงลายแถบ นากใหญ่ขนเรียบ พญากระรอกบินหูดำ เสือดาว/เสือด้า เสือปลา เสือไฟ เสือลายเมฆ หูไต่เล็บมือแบน หูพานเล็ก หูเหม็น หมาไน หมิงหมา เป็นต้น

ชนิดป่าไม้

ป่าดิบชื้น

จุดเด่นที่น่าสนใจ



1. น้ำตกสิรินธร

อยู่ในเขตรักษาพันธุ์สัตว์ป่าฮาลา-บาลา ท้องที่บ้านบาลา ตำบลโลละจูด อำเภอเวียง จังหวัดนราธิวาสมีน้ำไหลตลอดปี มีลานหินกว้าง เหมาะสำหรับพักผ่อน



2. น้ำตกสายรุ้ง

อยู่ในเขตรักษาพันธุ์สัตว์ป่าฮาลา-บาลา เป็นน้ำตกขนาดกลางที่มีความสวยงาม เกิดจากลำธารเดียวกับน้ำตกสิรินธร ในท้องที่บ้านบาลา ตำบลโลละจูด อำเภอเวียง จังหวัดนราธิวาส

3. น้ำตกบาเล๊ะ

อยู่ในหน่วยพิทักษ์ป่ากรือซอ ในท้องที่ตำบลแม่มด อำเภอเวียง จังหวัดนราธิวาส



4. น้ำตกศรีทักษิณ

อยู่ในหน่วยพิทักษ์ป่าภูเขาทอง ท้องที่บ้านภูเขาทอง ตำบลภูเขาทอง อำเภอสุคีริน จังหวัดนราธิวาส

5. จุดชมสัตว์

อยู่ในเขตรักษาพันธุ์สัตว์ป่าฮาลา-บาลา ท้องที่บ้านบาลา ตำบลโลละจูด อำเภอเวียง จังหวัดนราธิวาส


6. จุดชมวิว

อยู่ในเขตรักษาพันธุ์สัตว์ป่าฮาลา-บาลา ท้องที่บ้านบาลา ตำบลโลละจูด อำเภอเวียง จังหวัดนราธิวาส



7. ยอดเขาตีแป

อยู่ในเขตรักษาพันธุ์สัตว์ป่าฮาลา-บาลา ท้องที่ตำบลมาโมง อำเภอสุคีริน จังหวัดนราธิวาส



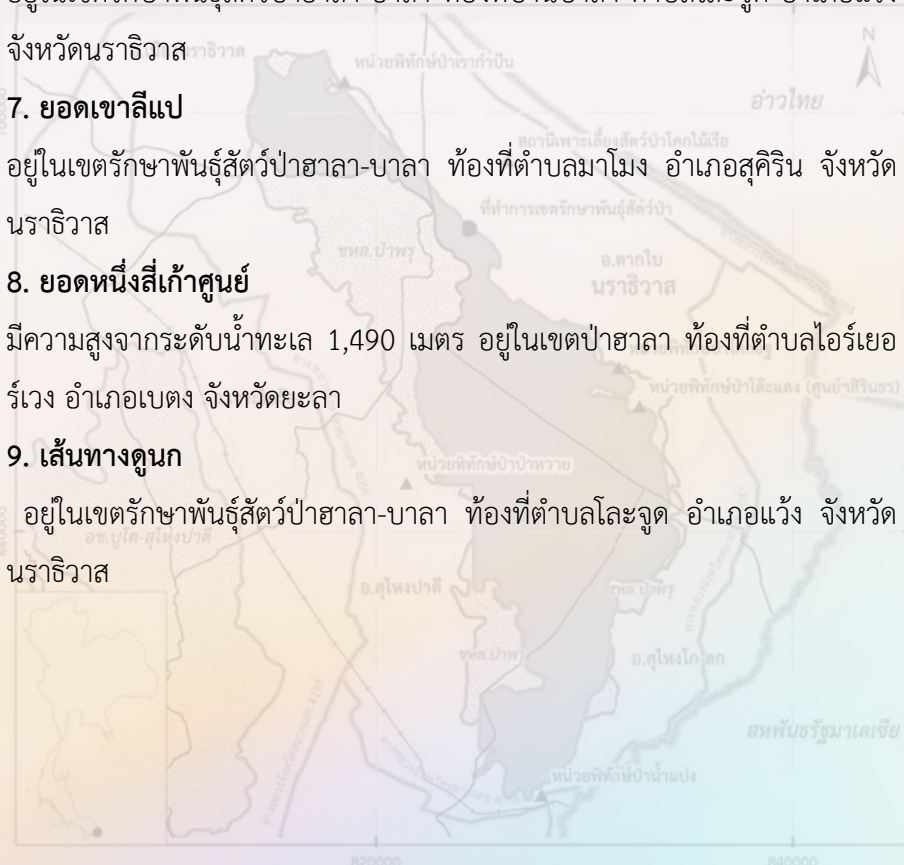
8. ยอดหนึ่งสี่เก้าศูนย์

มีความสูงจากระดับน้ำทะเล 1,490 เมตร อยู่ในเขตป่าฮาลา ท้องที่ตำบลไอร์เยอ ร์เวง อำเภอบेतง จังหวัดยะลา



9. เส้นทางดูนก

อยู่ในเขตรักษาพันธุ์สัตว์ป่าฮาลา-บาลา ท้องที่ตำบลโลละจูด อำเภอเวียง จังหวัดนราธิวาส





ฟาร์มตัวอย่าง บ้านปาลูกากาปะ

สมเด็จพระนางเจ้าสิริกิติ์พระบรมราชินีนาถ ทรงมีความเป็นห่วงเป็นใยในชีวิตและความเป็นอยู่ของราษฎรในจังหวัดนราธิวาส โดยเฉพาะอย่างยิ่งต่อเกษตรกรผู้ยากไร้ ซึ่งขาดความเข้าใจในการทำการเกษตร และว่างงาน จึงมีพระราชดำริกับผู้ช่วยเลขาธิการสำนักพระราชวัง ฝ่ายกิจกรรมพิเศษ ทรงให้นายสหัส บุญญาวิวัฒน์ และคณะให้ประสานงานกับจังหวัดนราธิวาส เพื่อจัดหาที่ดินจัดทำฟาร์มตัวอย่างตามพระราชดำริ ได้ที่ดินสาธารณประโยชน์ ท่งปะลูกากูะ บ้านปาลูกากาปะ หมู่ที่ 1 ตำบลเอราวัณ อำเภอแว้ง จังหวัดนราธิวาส เนื้อที่ 603 ไร่ เพื่อจัดทำฟาร์มตัวอย่างตามพระราชดำริ เริ่มเข้าดำเนินการเมื่อ วันที่ 19 กรกฎาคม 2546

พิพิธภัณฑ์พื้นบ้านโละจูด

พิพิธภัณฑ์พื้นบ้านโละจูดเป็นสถานที่รวบรวมข้าวของเครื่องใช้ เครื่องมือพื้นบ้าน และสิ่งของทางวัฒนธรรมของชาวแว้ง นักเรียน นักศึกษา และประชาชนทั่วไปสามารถเรียนรู้เกี่ยวกับวิถีชีวิต วัฒนธรรม และประเพณีของชุมชนในอดีตได้จากสถานที่แห่งนี้



ประวัติความเป็นมา

พิพิธภัณฑ์โละจูด เมื่อวันที่ 24 กันยายนพ.ศ. 2521 เจ๊ะปอ ลอดิง ได้รับรางวัลกำนันดีเด่นประจำปี 2521 และได้เดินทางไปรับรางวัล ณ กรุงเทพมหานคร ในการนี้ทางราชการได้นำกำนันดีเด่นทั้งหลายไปเยี่ยมชมสถานที่สำคัญหลายแห่ง รวมทั้งพิพิธภัณฑ์สถานแห่งชาติกำนันเจ๊ะปอรู้สึกประทับใจในพิพิธภัณฑ์สถานโละจูดขึ้นมาบ้าง

คงจะเป็นประโยชน์แก่ลูกหลานในอนาคตต่อไป ดังนั้น ในวันที่ 30 ตุลาคม ปีเดียวกันนั้น กำนันเจ๊ะปอจึงได้ประชุมราษฎรในหมู่บ้าน แจ้งความประสงค์ของตนที่จะจัดตั้งพิพิธภัณฑ์ และสอบถามว่า ใครมีโบราณวัตถุบ้าง ปรากฏว่ามีชาวบ้านหลายคนที่มีโบราณวัตถุประเภทต่าง ๆ และได้มอบโบราณวัตถุเหล่านั้นให้กำนันเก็บรักษาไว้ เช่น นางมีเนาะ ตาละ นายเจ๊ะไซ๊ะ เจ๊ะเต๊ะ นายสาละและ แมะเราะ และนายนาแว ยาลี ได้มอบโบราณวัตถุ ได้แก่ แก้ว มีด พรำ จาน โอง และกริช

โรงเรียนชาวนา อ.แฉ่ง



โรงเรียนชาวนา อ.แฉ่ง เป็นแหล่งเรียนรู้เกี่ยวกับการทำนาและการบริหารจัดการด้านเกษตรกรรมที่มีประสิทธิภาพ ผู้ที่สนใจสามารถศึกษาวิธีการทำนาแบบดั้งเดิมและแนวทางการเกษตรที่ยั่งยืนซึ่งช่วยให้เกษตรกรสามารถปรับตัวให้เข้ากับสภาพแวดล้อมและการเปลี่ยนแปลงของสภาพภูมิอากาศได้

กำเนิดโรงเรียนชาวนา

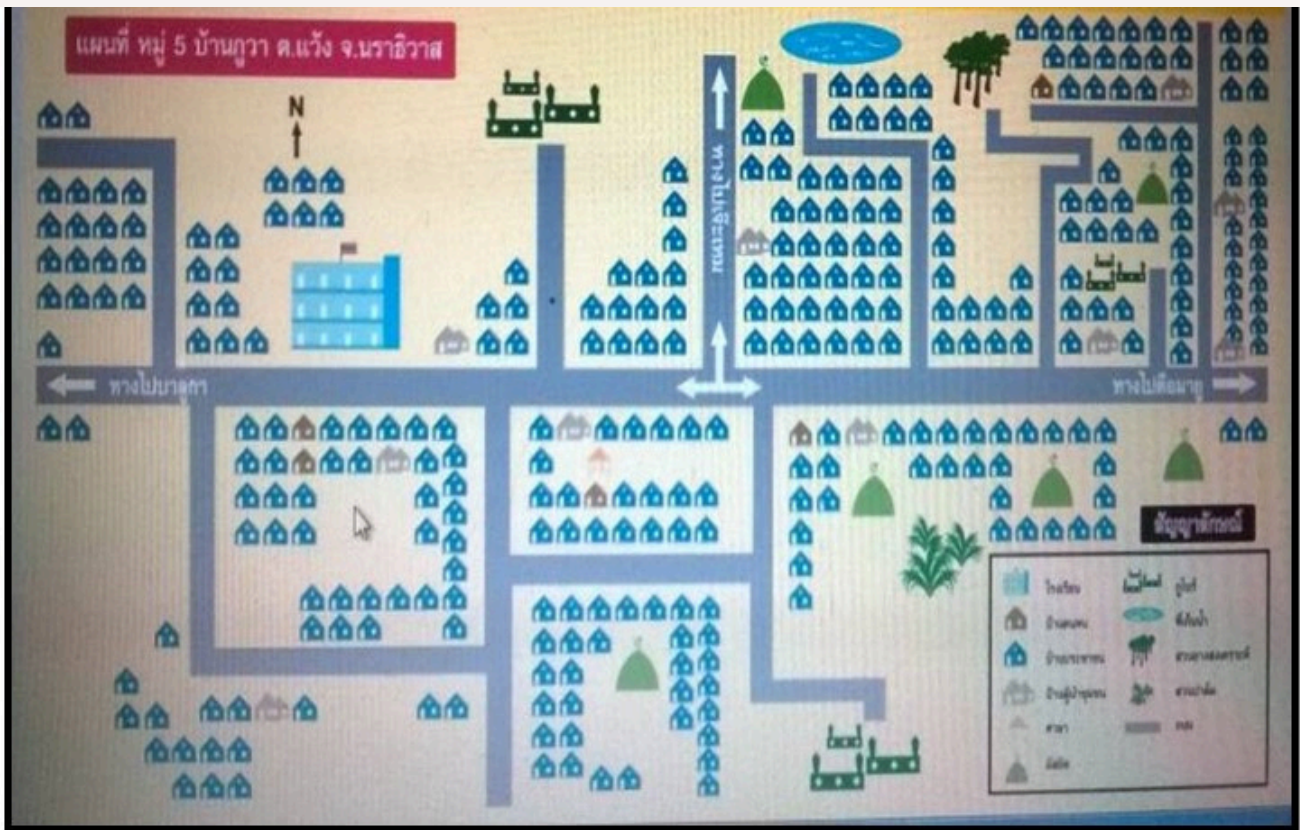
โรงเรียนชาวนา ตั้งอยู่ที่ อำเภอแฉ่ง จังหวัดนราธิวาส ก่อตั้งโดยนายมุฮัมหมัด บิง เป็นเกษตรกรยุคใหม่และเกิดความกังวลว่าในอนาคตลูกหลานจะขาดแคลนอาหาร เพราะพื้นที่นาลดลงอย่างต่อเนื่อง จึงเกิดแนวคิดที่จะเป็นแกนนำในการชักชวนชาวบ้าน ในพื้นที่ 6 ตำบลของอำเภอแฉ่ง ประกอบด้วย ตำบลโล๊ะจูด ตำบลเอราวัณ ตำบลขอเลาะ ตำบลแม่ตง และตำบลกายูคละ ให้หันกลับมาทำนาในพื้นที่นาร้างและนำเอาวิธีดั้งเดิมของชุมชนกลับมาและทำการเกษตรผสมผสานโดยไม่ใช้สารเคมี รวมทั้งเปิดเป็นโรงเรียนชาวนา และศูนย์การเรียนรู้ให้แก่เยาวชน และบุคคลทั่วไปได้เข้ามาศึกษาศาสตร์พระราชามาตั้งแต่ปี พ.ศ. 2549



หน่วยที่ 3

กว่าที่รัก





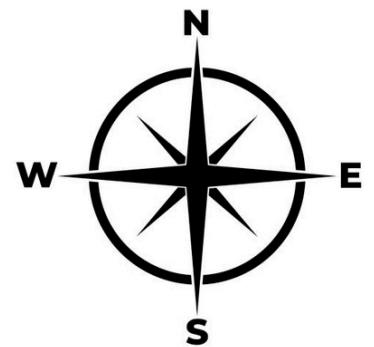
บ้านกวาจัดตั้งขึ้นเมื่อ 100 ปีมาแล้ว คนในสมัยนั้นเรียกว่าบ้านควน เพราะพื้นที่ส่วนใหญ่เป็นที่เนินสูง และต่อมาชาวบ้านเรียกเพี้ยนเป็นบ้านกวา คนกลุ่มแรกที่เข้ามาจับจองที่ดินในหมู่บ้าน สันนิษฐานว่ามาจากชาวบ้าน บ้านลูโป๊ะดาลัยมาจับจองที่ดินในหมู่บ้าน ทำมาหากินเนื่องจากหมู่บ้านกวามีความอุดมสมบูรณ์และชาวบ้านอีกกลุ่มหนึ่งที่มาจับจองที่ดินบ้านกวาคือชาวบ้านที่มาจากประเทศมาเลเซีย โดยที่มาเป็นลูกจ้างในหมู่บ้าน และได้ตั้งถิ่นฐานที่นี่จนถึงปัจจุบัน มีพื้นที่รวมทั้งหมด 4,863 ไร่ บ้านกวา ตั้งอยู่ในตำบลเวียง อำเภอเวียง จังหวัดนครพนม ห่างจากอำเภอเวียง 7 กิโลเมตร ห่างจากจังหวัดนครพนม 83 กิโลเมตร






อาณาเขตติดต่อ

ทิศเหนือ	จรดชุมชนบ้านต้อมายู	ตำบลเอราวัณ	อำเภอแวง
ทิศใต้	จรดชุมชนบ้านเจ๊ะหม	ตำบลแวง	อำเภอแวง
ทิศตะวันออก	จรดชุมชนบ้านบาลูกา	ตำบลแวง	อำเภอแวง
ทิศตะวันตก	จรดชุมชนบ้านกรือซอ	ตำบลแวง	อำเภอแวง



ลักษณะภูมิประเทศ



ภูมิอากาศ

มี 2 ฤดูคือ ฤดูฝน มี 2 ระยะเวลา คือระยะรัลลมมรสุมตะวันออกเฉียงเหนือ ฝนจะตกชุกในเดือนพฤศจิกายนถึงเดือนมกราคมเป็นช่วงที่ทำให้เกิด ภาวะน้ำท่วมในพื้นที่ราบลุ่มเป็นประจำทุกปี และฤดูร้อนอยู่ระหว่าง เดือนกุมภาพันธ์ถึงเดือนเมษายน

ภูมิประเทศ

พื้นที่เป็นที่ราบสูงเป็นเชิงภูเขา และตั้งอยู่ทางทิศตะวันตกของ หมู่บ้าน





ประชากรบ้านควานับถือศาสนาอิสลาม 100 เปอร์เซ็นต์

จำนวนประชากร

ประชากรบ้านควารวมทั้งสิ้น 1,671 คน
แยกเป็นชาย 800 คน หญิง 871 คน

ผู้สูงอายุ (อายุ 60 ปี บริบูรณ์ขึ้นไป)
รวมทั้งสิ้น 184 คน แยกเป็นชาย 86 คน หญิง 98 คน

คนพิการ รวมทั้งสิ้น 50 คน แยกเป็น ชาย 31 คน หญิง 19 คน



การประกอบอาชีพ

พื้นที่บ้านควา ประชากรส่วนใหญ่
ประกอบอาชีพ เกษตร

เรียงลำดับการประกอบอาชีพ

- เกษตร จำนวน 289 ครัวเรือน
- ค้าขาย จำนวน 25 ครัวเรือน
- รับราชการ จำนวน 23 ครัวเรือน
- อื่นๆ

ข้อมูลคมนาคม/สาธารณูปโภค

การเดินทางเข้าหมู่บ้าน

จากอำเภอเวียง ใช้เส้นทางหลวงเข้า
หมู่บ้าน ระยะ 2 กิโลเมตร เลี้ยวซ้ายเข้า
ทางสายบ้านบาลูกา-บ้านควา ระยะ
ประมาณ 5 กิโลเมตร ถึงบ้านควา


แหล่งน้ำ

แหล่งน้ำตามธรรมชาติ

- บึง จำนวน 1 แห่ง
- คลอง จำนวน 4 แห่ง

สาธารณูปโภค

- การไฟฟ้า มีครบทุกครัวเรือน
- การประปา จำนวน379..... ครัวเรือน
- การโทรศัพท์สาธารณะ จำนวน-..... แห่ง
- ที่อ่านหนังสือ จำนวน1.....แห่ง
- ศาลาประชาคม จำนวน1.....แห่ง
- ป้อม ชรบ. จำนวน1.....แห่ง
- โรงเรียนบ้านควา จำนวน1.....แห่ง
- โรงเรียนตาดิกา จำนวน.....2.....แห่ง
 - โรงเรียนตาดิกากำบ้านควา
 - โรงเรียนตาดิกากำมอดดิน
- มัสยิด จำนวน.....2.....แห่ง
 - มัสยิดบ้านควา
 - มัสยิดมำกมุดดิน




บุคคลสำคัญ ชุมชนบ้านกัว

- แบบอย่าง



ชุมชนบ้านกัว ตำบลกายุคละ อำเภอแวง จังหวัดยาราชวดี เป็นชุมชนที่มีความเข้มแข็ง ทางสังคม วัฒนธรรม และ ศาสนา สิ่งหนึ่งที่ช่วยหล่อ หลอมและขับเคลื่อนชุมชน แห่งนี้ให้ก้าวหน้าอย่างมั่นคง คือ ผู้นำชุมชนที่มีความเสีย สละ วิสัยทัศน์ และทุ่มเทเพื่อ ประโยชน์ส่วนรวม โดยใน บทความนี้จะกล่าวถึงบุคคล สำคัญ 4 ท่านที่มีบทบาทโดดเด่น ในการพัฒนาชุมชนบ้านกัว ในด้านต่างๆ

1. นางสาวจุฑามณี หามะ - นายกองค้การบริหารส่วนตำบลแวง เป็นผู้นำฝ่าย บริหารท้องถิ่นที่มีความมุ่งมั่นในการพัฒนาพื้นที่อย่างครอบคลุมทั้งด้านเศรษฐกิจ การศึกษา และสาธารณสุข โดยวิสัยทัศน์ที่กว้างไกลและใส่ใจประชาชนทุกกลุ่ม เธอผลักดันโครงการพัฒนาหมู่บ้าน เช่น การปรับปรุงถนน การจัดสรรงบประมาณ เพื่อการศึกษาและเยาวชน รวมถึงการส่งเสริมกิจกรรมของสตรีและผู้สูงอายุใน ชุมชน





2. นายชอและ สมาชิก – กำนันตำบลเวียง
ในฐานะผู้นำฝ่ายปกครอง ได้ทำหน้าที่
เป็นสื่อกลางระหว่างภาครัฐและภาค
ประชาชน อย่างเข้มแข็ง ด้วยความใกล้ชิด
กับชาวบ้าน เขาเป็นที่พึ่งของชุมชนใน
การแก้ไขปัญหาความเดือดร้อนต่างๆ ทั้ง
ด้านสังคม ความมั่นคง และการจัด
ระเบียบภายในหมู่บ้าน อีกทั้งยังส่งเสริม
การมีส่วนร่วมของประชาชนในการ
พัฒนาท้องถิ่นและสร้างความสามัคคีใน
ชุมชน

3. นายวัระ หามะ – อดีตสมาชิกสภา
องค์การบริหารส่วนจังหวัดนราธิวาส
แม้ปัจจุบันจะพ้นจากตำแหน่ง แต่
บทบาทของนายวัระ หามะ ยังคงเป็นที่
กล่าวถึงในชุมชน ด้วยผลงานในช่วงที่
ดำรงตำแหน่งสมาชิก อบจ. เขาได้ผลักดัน
โครงการด้านการศึกษา การเกษตร
และการพัฒนาโครงสร้างพื้นฐานที่
สำคัญต่อชุมชนบ้านกูวา เขาเป็นแบบ
อย่างของผู้นำที่ยึดหลักความโปร่งใส
และมีความตั้งใจจริงในการพัฒนาเมือง
ให้มีคุณภาพชีวิตที่ดีขึ้น นอกจาก
บทบาททางการเมืองแล้ว นายวัระ
หามะ ยังเป็นนักกีฬาระดับของอำเภอ
เวียง เคยเป็นนักฟุตบอลอาชีพ





4. นายสลมี ตาเละ - อีหม่ามประจำมัสยิดและคณะกรรมการอิสลามจังหวัดนราธิวาส นายสลมี ตาเละ เป็นผู้นำศาสนาอิสลามในชุมชนบ้านกัวาที่ได้รับ ความเคารพนับถืออย่างสูง ด้วยบทบาททั้งในฐานะอีหม่ามและกรรมการอิสลามจังหวัด เขาไม่เพียงทำหน้าที่ด้านศาสนาเท่านั้น แต่ยังเป็นผู้ที่ส่งเสริมการศึกษา ศาสนาแก่เยาวชน และสนับสนุนกิจกรรมที่สร้างความเข้มแข็งให้กับครอบครัวและชุมชน โดยมุ่งเน้นให้ประชาชนดำรงชีวิตตามหลักศาสนาอย่างถูกต้องและสงบสุข

5. ซาฟวัน อาแว (Safwan Awae) ศิษย์เก่าโรงเรียนบ้านกัวา ปัจจุบันเป็นนักฟุตบอลอาชีพตำแหน่งปีกขวาของสโมสรปัตตานี เอฟซี (Pattani FC) ในศึกไทยลีก 3 โซนใต้ ซาฟวัน ได้ลงสนาม 5 นัด และทำประตูได้ 2 ประตู โดยสามารถทำประตูติดต่อกันใน 2 นัดหลังสุด แสดงถึงฟอร์มการเล่นที่กำลังมั่นใจ หนึ่งในผลงานที่โดดเด่นของเขาคือการทำประตูชัยในเกมที่ปัตตานี เอฟซี เปิดบ้านเอาชนะพีที สตุล เอฟซี 1-0 ซึ่งประตูนี้ได้รับการยกย่องว่าเป็นการยิงที่สวยงามและสำคัญต่อทีม ด้วยความสามารถและความมุ่งมั่น ซาฟวัน อาแว จึงเป็นกำลังสำคัญในการช่วยให้ปัตตานี เอฟซี มีผลงานที่ดีในฤดูกาลนี้



